



MINISTÈRE DE LA SANTÉ PUBLIQUE ET DE LA POPULATION (MSPP)



DIRECTION D'ÉPIDÉMIOLOGIE, DES LABORATOIRES ET DE LA RECHERCHE (DELR)

Numéro:387

30 octobre 2023 6:00 p.m.

SITUATION ÉPIDÉMIOLOGIQUE DU CHOLÉRA, 29 octobre 2023, HAÏTI

69054

TOTAL CAS SUSPECTS

4080

(0 nouveau)
TOTAL CAS CONFIRMÉS

64484

(104 nouveaux)
TOTAL CAS HOSPITALISÉS

775

(0 nouveau)
DÉCÈS INSTITUTIONNELS

278

(0 nouveau)
DÉCÈS COMMUNAUTAIRES

17

ÂGE MEDIAN DES CAS HOSPITALISÉS



12174

D'ÉCHANTILLONS REÇUS

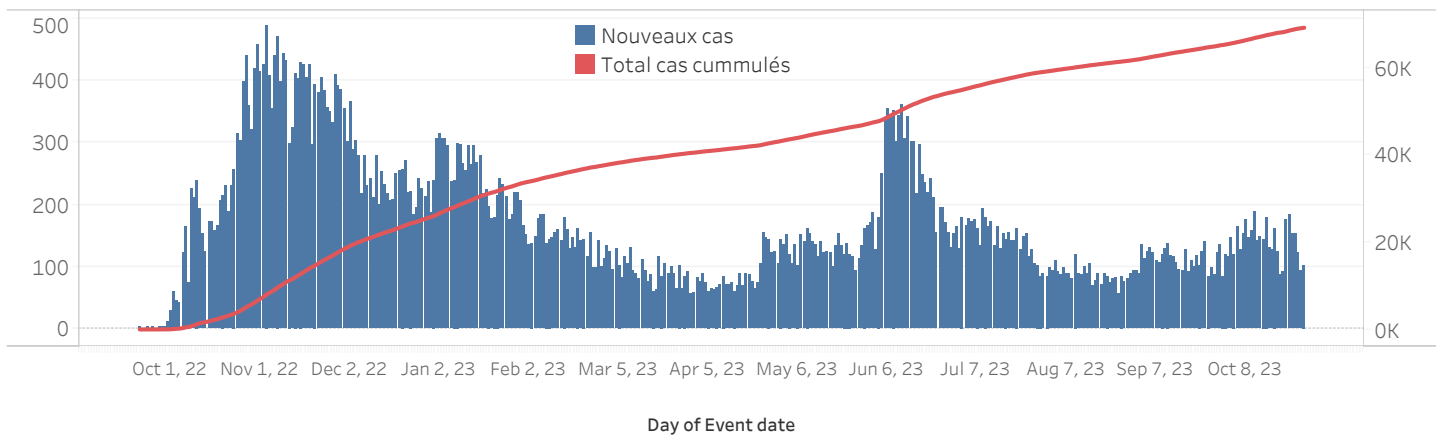
12174

DE TESTS RÉALISÉS

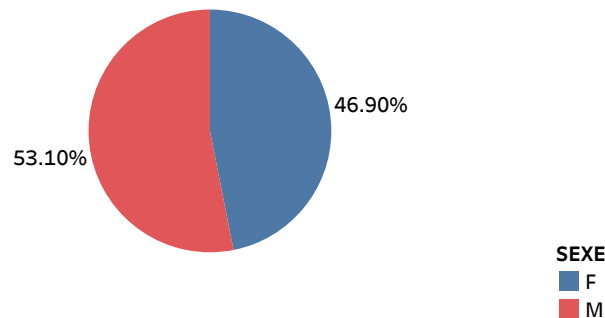
33,51%

TAUX DE POSITIVITÉ

ÉVOLUTION JOURNALIERE DES CAS SUSPECTS DE CHOLÉRA, SEPTEMBRE 2022 A OCTOBRE 2023, HAÏTI



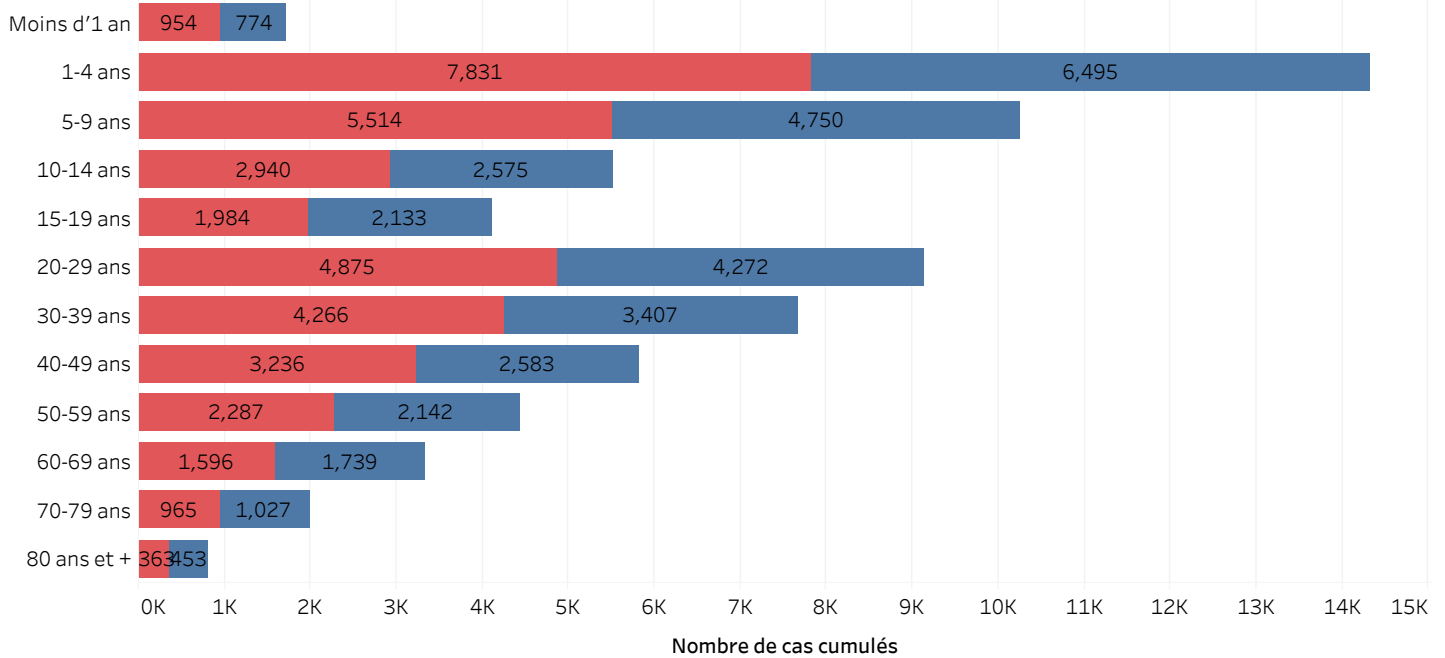
DISTRIBUTION DES CAS SUSPECTS CUMULÉS PAR SEXE JUSQU'AU 29 OCTOBRE 2023, HAÏTI



N-B. Les informations contenues dans ce rapport sont actualisées de manière quotidienne et peuvent être modifiées après la classification finale des cas

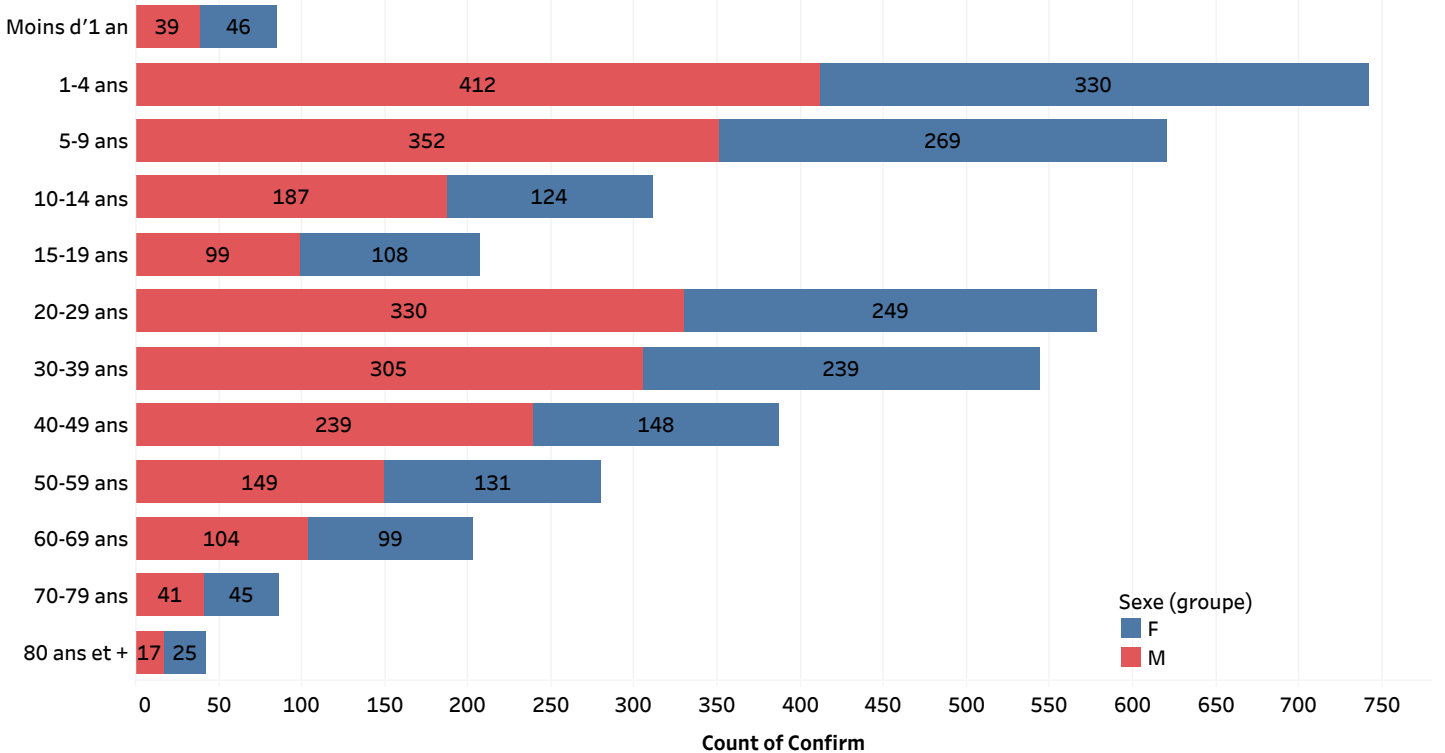
DISTRIBUTION DES CAS SUSPECTS CUMULÉS PAR TRANCHE D'ÂGE ET PAR SEXE JUSQU'AU 29 OCTOBRE 2023 HAÏTI

Groupe d'âge

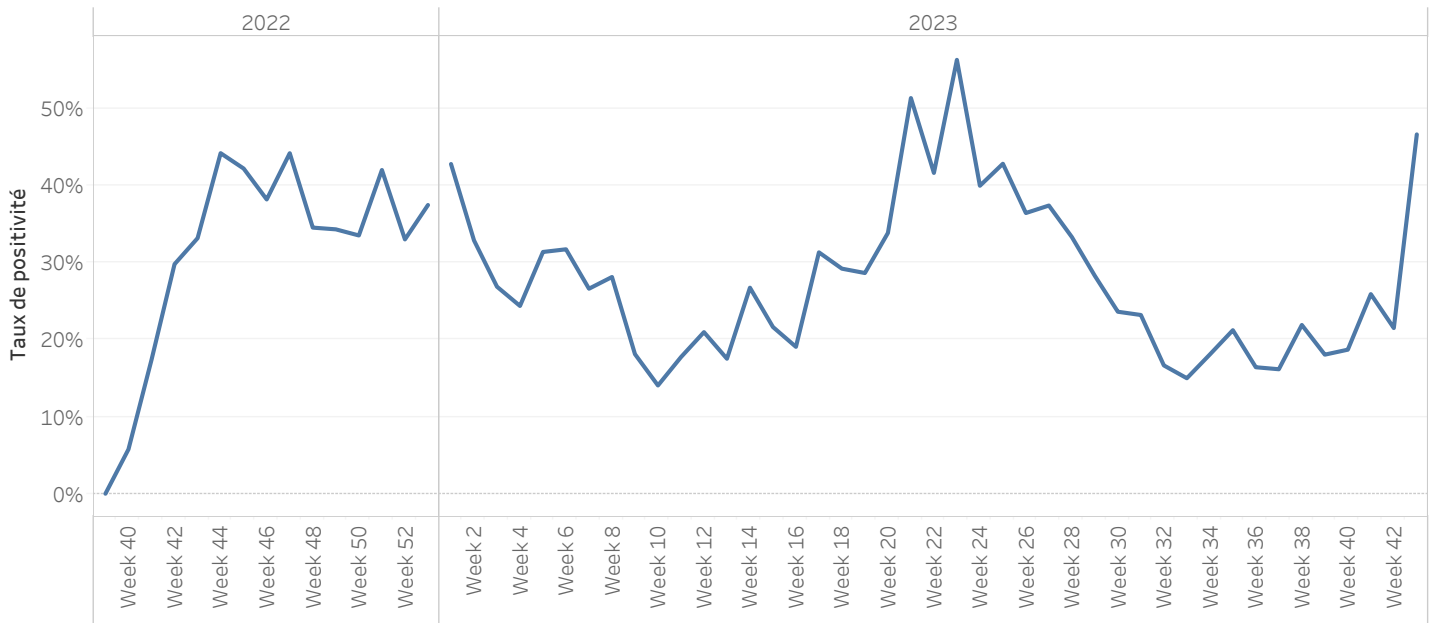


DISTRIBUTION DES CAS CONFIRMÉS CUMULÉS PAR TRANCHE D'ÂGE ET PAR SEXE JUSQU'AU 29 OCTOBRE 2023 HAÏTI

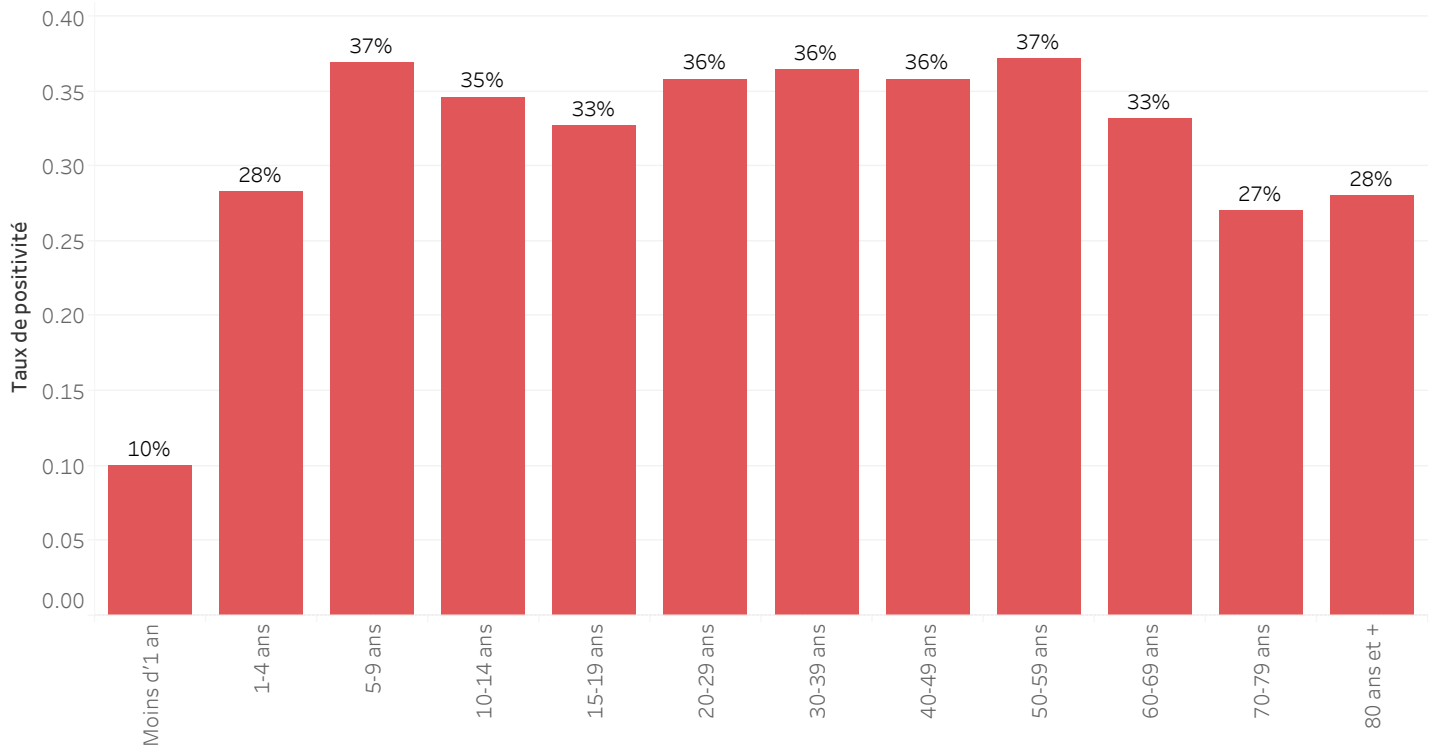
Groupe d'âge



ÉVOLUTION HEBDOMADAIRE DU TAUX DE POSITIVITÉ, 39SE 2022-42SE 2023, HAÏTI



TAUX DE POSITIVITÉ PAR GROUPE D'ÂGE JUSQU'AU 29 OCTOBRE 2023, HAÏTI



DISTRIBUTION DES CAS TESTÉS, CONFIRMÉS PAR DÉPARTEMENT ET PAR COMMUNE AYANT NOTIFIÉ DES CAS SUSPECTS JUSQU'AU 29 OCTOBRE 2023, HAÏTI

DÉPARTEMENT DE RÉSIDENCE	COMMUNE DE RÉSIDENCE	NOMBRE DE CAS SUSPECTS SAISIS	NOMBRE DE CULTURES DE SELLES RÉALISÉES	NOMBRE DE CAS CONFIRMÉS
ARTIBONITE	Desdunes	139	7	1
	Grande-Saline	366	7	3
	Gros-Morne	279	43	15
	L'Estere	401	44	13
	Saint-Marc	2349	216	67
	Saint-Michel	1030	96	33
	Verrettes	918	55	8
	La Chapelle	143	11	5
	Marchand-Dessalines	952	64	30
	Gonaïves	1632	342	75
	Marmelade	60	3	2
	Terre Neuve	12	0	-
	Ennery	170	5	4
	Anse-Rouge	20	1	0
Petite-Rivière	1241	26	3	
TOTAL	ARTIBONITE	9712	920	259
CENTRE	Boucan-Carre	826	106	20
	Belladère	2699	21	15
	Mirebalais	4191	926	315
	Saut-d'Eau	595	92	32
	Savanette	205	12	5
	Cerca-La-Source	1596	28	12
	Cerca-Cavajal	179	11	4
	Hinche	1624	208	31
	Thomonde	393	14	5
	Thomassique	177	23	4
	Maissade	207	23	16
	Lascahobas	1564	87	42
	TOTAL	CENTRE	14256	1551
GRAND-ANSE	Dame-Marie	161	79	47
	Jérémie	400	514	152
	Corail	100	16	11
	Les Irois	6	41	3
	Abricot	7	8	5
	Roseaux	71	22	7
	Moron	18	14	9
	Chambellan	19	8	3
	Beaumont	3	2	0
	Anse-d'Hainault	133	40	17
	Péstel	216	48	21
TOTAL	GRAND-ANSE	1134	792	275

DISTRIBUTION DES CAS TESTÉS, CONFIRMÉS PAR DÉPARTEMENT ET PAR COMMUNE AYANT NOTIFIÉ DES CAS SUSPECTS JUSQU'AU 29 OCTOBRE 2023, HAÏTI

DÉPARTEMENT DE RÉSIDENCE	COMMUNE DE RÉSIDENCE	NOMBRE DE CAS SUSPECTS SAISIS	NOMBRE DE CULTURES DE SELLES RÉALISÉES	NOMBRE DE CAS CONFIRMÉS
NORD	Acul-du-Nord	97	3	1
	Bahon	165	0	-
	Cap-Haïtien	2018	347	89
	Qartier Morin	81	4	0
	Pilate	204	6	4
	Milot	118	1	0
	Limonade	193	18	4
	Dondon	303	43	26
	Saint-Raphael	514	9	5
	Bas Limbé	66	5	4
	Plaisance	544	53	31
	Limbé	776	116	58
	Borgne	205	14	10
	Grande-Rivière	339	0	-
	Pignon	26	3	-
	Plaine-du-Nord	129	13	10
	La Victoire	24	0	-
	Ranquite	109	0	-
	Port-Magot	310	9	5
	TOTAL	NORD	6221	644
NORD-OUEST	Port-de-Paix	1390	175	36
	Chansolme	66	18	5
	Bassin-Bleu	163	48	20
	Saint Louis-du-Nord	889	68	25
	Baie-de-Henne	116	11	7
	Anse-à-Foleur	266	23	10
	La Tortue	137	8	2
	Mole-Saint Nicolas	45	4	1
	Bombadopolis	23	3	2
	Jean-Rabel	270	27	6
TOTAL	NORD-OUEST	3365	385	114
NIPPES	Anse-à-Veau	662	98	24
	Arnaud	324	33	9
	Grand-Boucan	6	0	-
	Baradère	50	0	-
	Petit-Trou	48	11	4
	L'Asile	43	35	4
	Plaissance-du-Sud	43	12	3
	Fond-des-Nègre	175	100	9
	Petite-Rivière des Nippes	125	43	-
	Paillant	65	29	3
Miragoane	453	187	24	
TOTAL	NIPPES	1994	548	80

DISTRIBUTION DES CAS TESTÉS, CONFIRMÉS PAR DÉPARTEMENT ET PAR COMMUNE AYANT NOTIFIÉ DES CAS SUSPECTS JUSQU'AU 29 OCTOBRE 2023, HAÏTI

DÉPARTEMENT DE RÉSIDENCE	COMMUNE DE RÉSIDENCE	NOMBRE DE CAS SUSPECTS SAISIS	NOMBRE DE CULTURES DE SELLES RÉALISÉES	NOMBRE DE CAS CONFIRMÉS
NORD-EST	Trou-du-Nord	192	170	20
	Terrier-Rouge***	6	20	1
	Ouanaminth	748	282	115
	Mombin Crochu	269	67	20
	Carice	203	39	17
	Mont-Organisé	192	30	7
	Perches	145	55	27
	Capotille	315	48	14
	Sainte-Suzane	55	1	0
	Vallieres	109	18	15
	Fort-Liberte	100	85	20
TOTAL	NORD-EST	2334	815	256
OUEST	Carrefour	4118	318	135
	Cité-Soleil	3581	698	198
	Croix-des-Bouquets	1242	368	129
	Delmas	2705	820	296
	Ganthier	54	50	14
	Cornillon	35	2	0
	Kenscoff	116	57	22
	Arcahaie	329	22	13
	Pétion-Ville	2585	791	346
	Port-au-Prince	7060	1041	438
	Gressier	424	51	25
	Tabarre	721	462	67
	Petit-Goave	1339	356	91
	Grand-Goave	143	46	19
	Léogane	338	55	12
	Thomazeau	132	49	20
	Fond-Verrettes	13	8	0
	Anse-à-Galets	189	18	6
	Cabaret	928	108	82
	Pointe-à-Raquettes	89	2	0
TOTAL	OUEST	26141	5322	1913

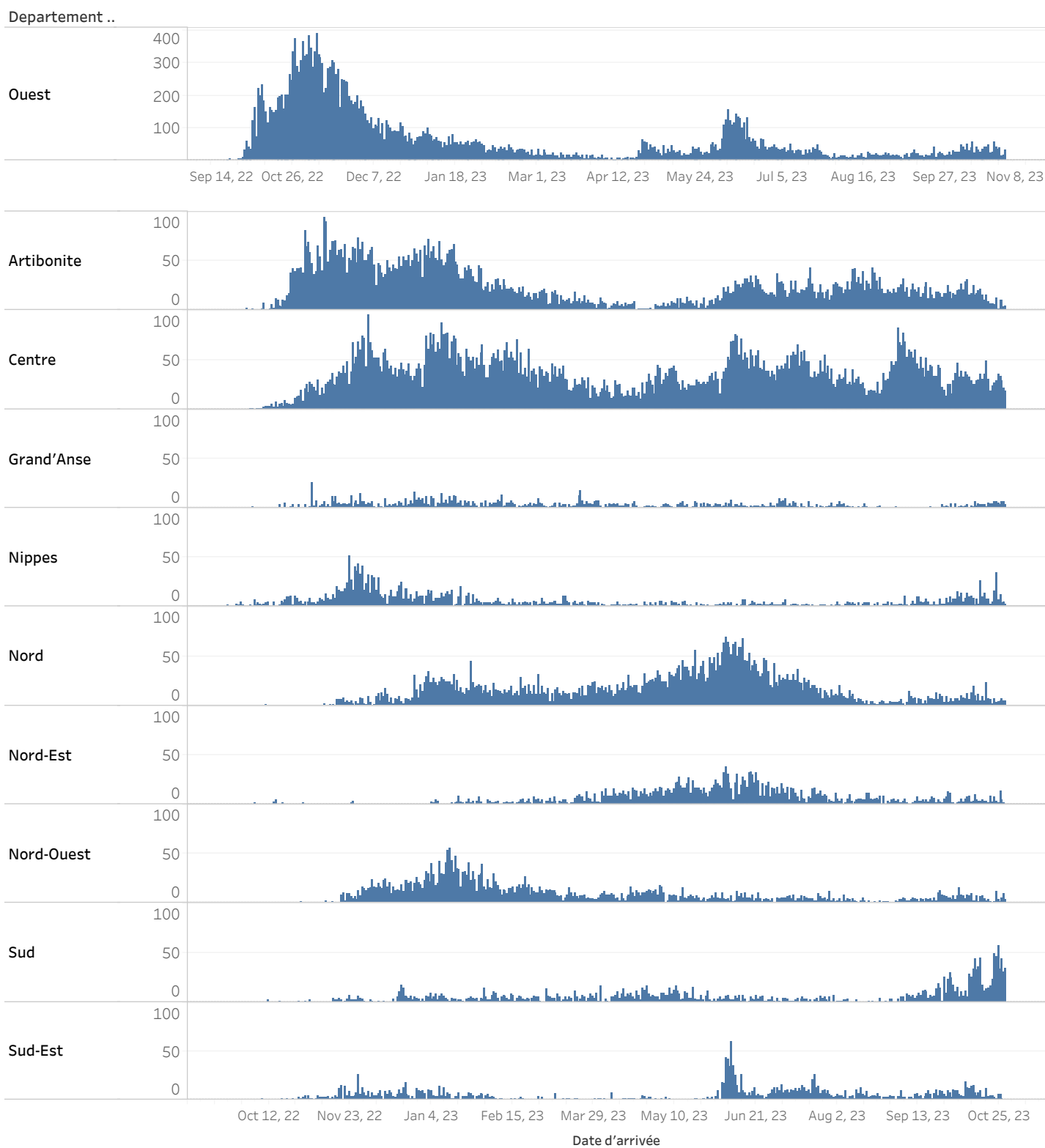
***Le nombre de cas suspects est inférieur au nombre de cas testés en provenance des communes étoilées dans la 2eme colonne du tableau selon la base de données transmise par le laboratoire. Ce problème est lié à un retard de rapportage des cas suspects sur DHIS2 en raison des difficultés confrontées avec les réseaux d'internet.

DISTRIBUTION DES CAS TESTÉS, CONFIRMÉS PAR DÉPARTEMENT ET PAR COMMUNE AYANT NOTIFIÉ DES CAS SUSPECTS JUSQU'AU 29 OCTOBRE 2023, HAÏTI

DÉPARTEMENT DE RÉSIDENCE	COMMUNE DE RÉSIDENCE	NOMBRE DE CAS SUSPECTS SAISIS	NOMBRE DE CULTURES DE SELLES RÉALISÉES	NOMBRE DE CAS CONFIRMÉS
SUD	Port-à-Piment***	8	12	0
	Cavaillon	204	19	5
	Coteaux	12	5	0
	Chantal	56	3	1
	Saint-Louis	373	25	9
	Les Cayes	723	199	67
	Chardonnière	3	5	2
	Torbeck	111	22	9
	Roche-à-Bateau***	33	8	6
	Camp-Périn	164	8	4
	St-Jean	48	6	3
	Fond-des-Blancs***	9	29	14
	Port-Salut	50	23	4
	Les Anglais	89	5	0
	Maniche	1	1	-
	Tiburon	38	2	2
	Arniquet	18	1	-
	Ile à Vache	15	0	-
	Aquin	187	149	17
	TOTAL	SUD	2142	522
SUD-EST	Thiotte	53	3	1
	Belle-Anse	148	107	48
	Bainet	119	31	15
	Jacmel	924	375	145
	Marigot	212	118	56
	Côte-de-Fer	77	21	12
	Cayes Jacmel	62	11	9
	Anse-à-Pitre	125	9	6
	Grand-Gosier	10	0	-
	La Vallé	25	0	-
TOTAL	SUD-EST	1755	675	292
TOTAL	PAYS	69054	12174	4080

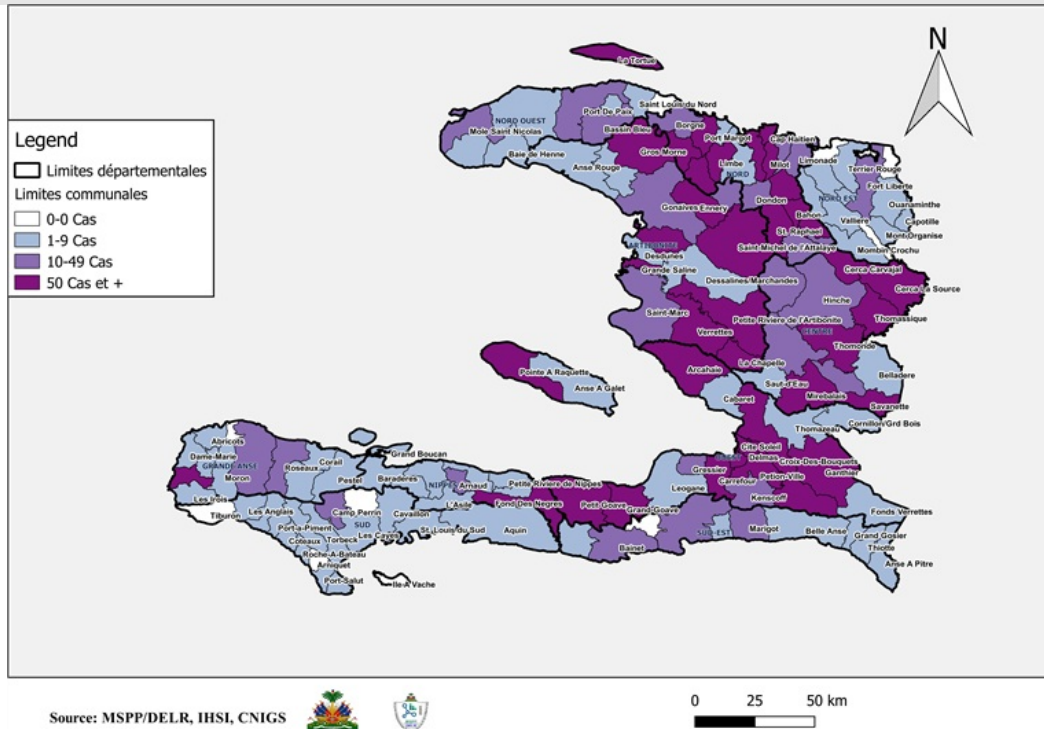
***Le nombre de cas suspects est inférieur au nombre de cas testés en provenance des communes étoilées dans la 2eme colonne du tableau selon la base de données transmise par le laboratoire. Ce problème est lié à un retard de rapportage des cas suspects sur DHIS2 en raison des difficultés confrontées avec les réseaux d'internet.

ÉVOLUTION JOURNALIERE DES CAS SUSPECTS DE CHOLÉRA PAR DÉPARTEMENT DE PROVENANCE SEPTEMBRE 2022 A OCTOBRE 2023, HAÏTI

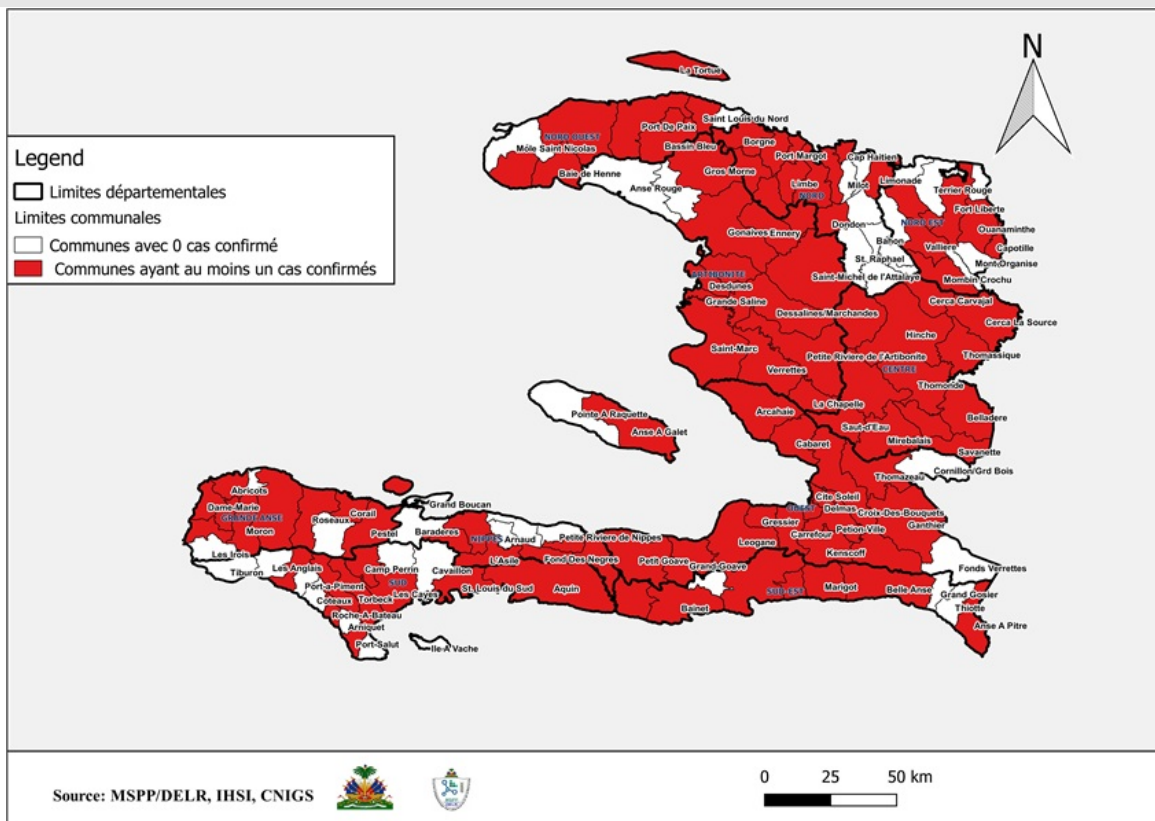


NB: La graduation de l'axe du graphique du département de l'Ouest n'est pas uniforme à celle des autres en raison du nombre de cas journalier qui est beaucoup plus élevé. De ce fait, la comparaison des hauteurs des bars n'est possible qu'entre les graphiques des autres départements. Cependant, les graphiques peuvent toujours servir à suivre la tendance intra et inter départementale.

CARTOGRAPHIE DES CAS SUSPECTS DE CHOLÉRA JUSQU'AU 29 OCTOBRE 2023, HAÏTI



REPRÉSENTATION GÉOGRAPHIQUE DES COMMUNES AYANT AU MOINS UN (1) CAS CONFIRMÉ DE CHOLÉRA JUSQU'AU 29 OCTOBRE 2023, HAÏTI



Surveillance du Choléra

Définitions de cas adoptées, Octobre 2022

Cas Suspect :

Toute personne présentant une diarrhée aiguë aqueuse, profuse, avec ou sans vomissements, avec ou sans déshydratation.

Cas Confirmé :

Tout cas suspect avec une culture positive pour *Vibrio Cholerae* ou présentant un lien épidémiologique avec un cas confirmé de choléra.

Cas Hospitalisé :

Tout cas suspect ou confirmé qui passe au moins 24 heures dans une institution de prise en charge.

Décès Institutionnel :

Tout cas suspect ou confirmé qui meurt dans une institution de prise en charge.

Décès Communautaire :

Tout cas suspect qui meurt en dehors d'une institution de prise en charge.